MAPA DO CELÓW PROJEKTOWYCH

skala 1:500

Województwo: śląskie
Powiat: raciborski
Jednostka ewidencyjna: Kuźnia Raciborska (241105_4)
Obręb: Kuźnia Raciborska (241105_4.0003)

Arkusz mapy zasadniczej:
6.128.23.14.2.2 (układ "2000")
poziom odniesienia: "Amsterdam", "Kronsztadt 86"

N W E S

Granice przedmiotowej działki nr 151/9 oraz działek sąsiednich wniesiono na podstawie numerycznej mapy ewidencyjnej pozyskanej z PZGiK, z wymaganą przepisami dokładnością.
Linią przerywaną wkreślono uzgodniony projekt budowy kanalizacji sanitarnej - Op. 54/2016.

Nie wyklucza się istnienia w terenie innych nie wykazanych na mapie urządzeń sieci uzbrojenia terenu, które nie były zgłoszone do inwentaryzacji powykonawczej.
Mapa bez uzgodnień branżowych.

Nie badano służebności gruntowych.

SG.6642.2.1322.2017

Racibórz, dnia 13.12.2017 r.

zakres aktualizacji
granice działek
granice konturów klasyfikacyjnych
linie rozgraniczające z MPZP
punkty wysokościowe z pomiaru metodą GPS (w układzie "Kronsztadt 86")

BIURO USŁUG GEODEZYJNYCH
AZYMUT Marek Sebastian
ul. Szczecińska 16, 47-400 Racibórz
tel. (032) 414 03 03, 606 443 329
marek.sebastian_xl@wp.pl
NIP 639-134-04-52

GEODETA UPRAWNIONY
Nr upr. 19827
inż. Maciej Kiszczyński

PROJEKT ZAGOSPODAROWANIA PLACU ZWYCIĘSTWA W MIEŚCIE KUŹNIA RACIBORSKA – ETAP I



Topola biała – Populus alba

Buk pospolity ‚Atropunicea' – Fagus sylvatica ‚Atropunicea'

Klon zwyczajny ‚Golden globe' – Acer platanoides ‚Golden globe'

Cis pospolity – Taxus baccata

Jodła kalifornijska –

Swierk kłujący 'Glauca globosa' – Picea pungens 'Glauca globosa'

Przykładowe ułożenie kostki w kształt „Róży Wiatrów"

Przykładowe ułożenie kostki w kształt „Rybiej łuski"

Nawierzchnia placu – kostka betonowa 8x8cm

A – Pomnik Zwycięstwa – Projekt o rewitalizacji
B – Proponowane usytuowanie Głazu kamiennego „Pępek Świąta"na wniosek osiedla Stara Kuźnia
C – Projektowana nawierzchnia Placu Zwycięstwa – projekt współfinansowany z LGD
Etap II – Planowana gastronomia w przyszłości
Etap III – Planowane inne zagospodarowanie terenu

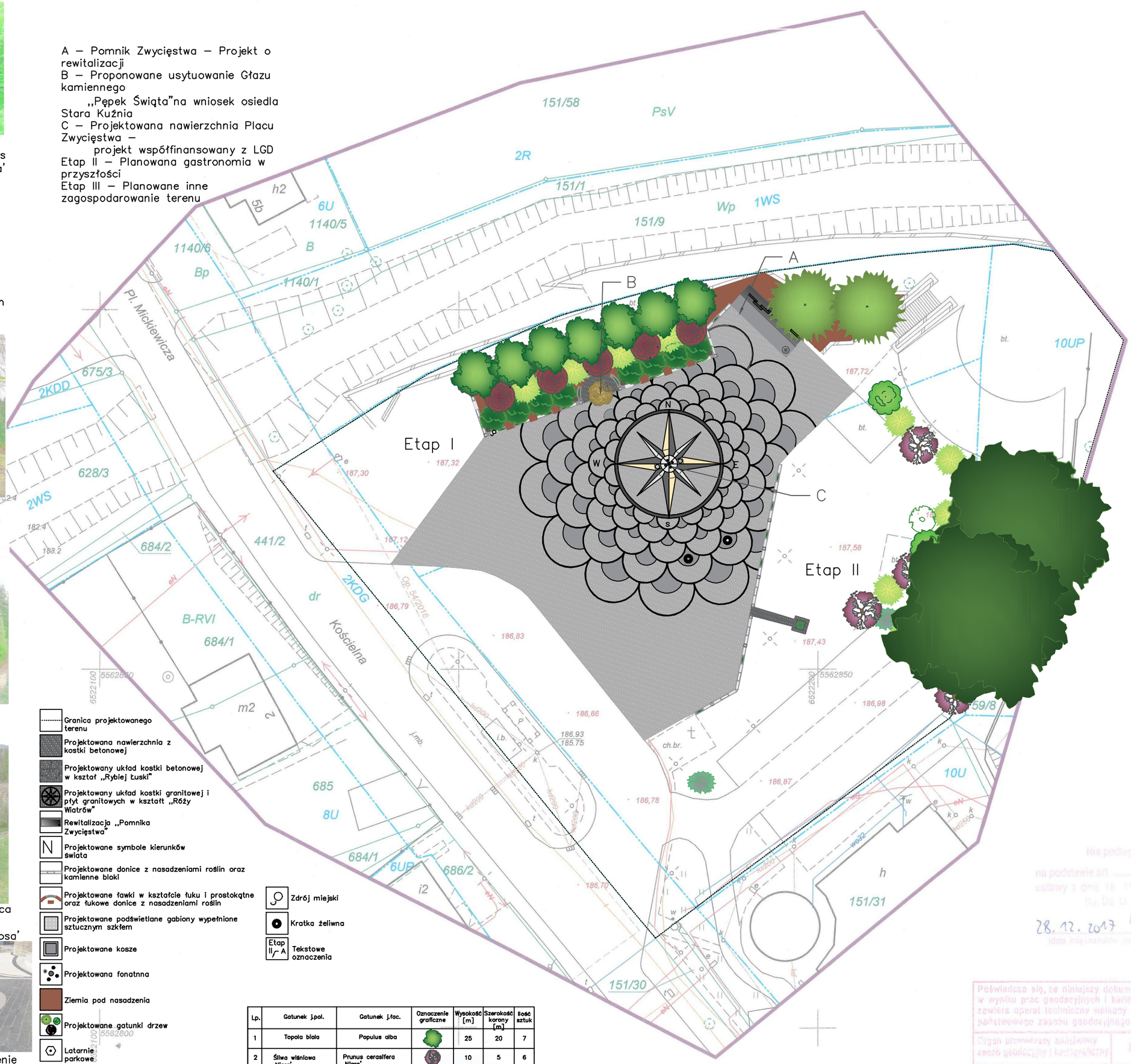

Granica projektowanego terenu
Projektowana nawierzchnia z kostki betonowej
Projektowany układ kostki betonowej w kształt „Rybiej Łuski"
Projektowany układ kostki granitowej i płyt granitowych w kształt „Róży Wiatrów"
Rewitalizacja „Pomnika Zwycięstwa"
Projektowane symbole kierunków świata
Projektowane donice z nasadzeniami roślin oraz kamienne bloki
Projektowane ławki w kształcie łuku i prostokątne oraz łukowe donice z nasadzeniami roślin
Projektowane podświetlane gabiony wypełnione sztucznym szkłem
Projektowane kosze
Projektowana fonatnna
Ziemia pod nasadzenia
Projektowane gatunki drzew
Latarnie parkowe
Zdrój miejski
Kratka żeliwna
Etap II A Tekstowe oznaczenia

Lp.	Gatunek j.pol.	Gatunek j.łac.	Oznaczenie graficzne	Wysokość [m]	Szerokość korony [m]	Ilość sztuk
1	Topola biała	Populus alba		25	20	7
2	Śliwa wiśniowa ‚Nigra'	Prunus cerasifera ‚Nigra'		10	5	6
3	Daglezja zielona	Pseudotsuga menziesii		45	10	7
4	Buk pospolity ‚Atropunicea'	Fagus sylvatica ‚Atropunicea'		15	5–10	5
5	Klon zwyczajny ‚Golden Globe'	Acer platanoides ‚Golden Globe'		5	5	9
6	Platan klonolistny	Platanus hispanica		35	30	2
7	Miłorząb dwuklapowy	Ginkgo biloba		10	5–10	5
8	Cis pospolity	Taxus baccata		10	5	8
9	Świerk kłujący ‚Glauca Globosa'	Picea pungens ‚Glauca Globosa'		3	4	3
10	Jodła kalifornijska	Abies concolor		10	5–10	3



Daglezja zielona – Pseudotsuga menziesii

Miłorząb dwuklapowy – Ginkgo biloba

Śliwa wiśniowa 'Nigra' – Prunus cerasifera 'Nigra'

Platan klonolistny – Platanus hispanica

0 10 20m

Projektowana nawierzchnia	1720m²	PROJEKT ZAGOSPODAROWANIA TERENU – PLAC ZWYCIĘSTWA W MIEŚCIE KUŹNIA RACIBORSKA		
Średnica projektowanej „róży wiatrów"	15m	Inwestor	Gmina Kuźnia Raciborska ul. Słowackiego 4 47–420 Kuźnia Raciborska Burmistrz miasta Kuźnia Raciborska – Paweł Macha	
Promień projektowanych łusek	1.5–3,5m co 0,5m	Lokalizacja	Miasto Kuźnia Raciborska, obręb ewidencyjny 0003 Kuźnia Raciborska działka nr 151/9 – Plac Zwycięstwa	
Długość ramion „róży wiatrów"	5,0m, 6,5m	Opracował	inż. arch. Beata Chorzelewska inż. arch. Dżesika Nowak	Skala 1:300
		Projektant	Jerzy Michalak upr. nr 347/84 i nr 323/85	Data 06.04.2018r.
		Nazwa rysunku	Zagospodarowanie terenu Placu Zwycięstwa – Rzut	Nr rys. 9

Nie podlega opłacie skarbowej
na podstawie art. 3
ustawy z dnia 16 11. 2006 r. o opłacie skarbowej
(t.j. Dz. U. z 2019 r. poz. 1827)
28. 12. 2017 Przemysław Wilczyński
(data, imię i nazwisko, rodzaj urzędu)
INSPEKTOR

Poświadcza się, że niniejszy dokument został opracowany w wyniku prac geodezyjnych i kartograficznych, których rezultaty zawiera operat techniczny wpisany do ewidencji materiałów państwowego zasobu geodezyjnego i kartograficznego

Organ prowadzący państwowy zasób geodezyjny i kartograficzny	STAROSTA RACIBORSKI
Identyfikator ewidencyjny materiału zasobu geodezyjnego i kartograficznego	P.2411.2017.....1789
Data wpisania operatu technicznego do ewidencji materiałów zasobu	28. 12. 2017
Imię, nazwisko i podpis osoby reprezentującej organ	Z up. STAROSTY Piotr Błocher GEODETA POWIATOWY